

วิธีการเดินทางมา ASIA CENTRE

ASIA CENTRE

เป็นองค์กรคลังสมอง มีที่ตั้งสเปซ หนุนส่วนโครงการ และวิสาหกิจเพื่อสังคมที่ไม่แสวงหาผลกำไร ก่อตั้งขึ้นโดยมุ่งหวังที่จะพัฒนาคุณภาพชีวิตของผู้คนในภูมิภาคผ่านนวัตกรรมและความร่วมมือ



การเดินทางจากสนามบิน

จาก ท่าอากาศยานดอนเมือง (DMK)

1. รถแท็กซี่ (ค่าโดยสารโดยประมาณ 200 บาท และค่าเรียกแท็กซี่จากสนามบิน 70 บาท ใช้เวลาประมาณ 1 ชั่วโมง)
 - จุดหมายปลายทาง คือ อาคารพญาไท พลาซ่า ชั้น 17
 - สามารถรับบัตรคิวรถแท็กซี่สาธารณะได้ที่ประตู 1 ชั้น 1 (ผู้โดยสารขาเข้า)
2. รถโดยสารปรับอากาศ ขสมก. สาย A1 และรถไฟฟ้าบีทีเอส (ค่าโดยสาร 67 บาท ใช้เวลาเดินทางประมาณ 2 ชั่วโมง)
 - จุดหมายปลายทาง คือ สถานีรถไฟฟ้าบีทีเอสหมอชิต แล้วโดยสารรถไฟฟ้าบีทีเอสมาที่สถานีรถไฟฟ้าบีทีเอสพญาไท
 - สำหรับรถโดยสารปรับอากาศ สามารถซื้อตั๋วโดยสารได้บนรถโดยสาร ราคา 30 บาท
 - สำหรับรถไฟฟ้าบีทีเอส สามารถซื้อตั๋วโดยสารได้ที่ช่องออกตั๋วโดยสาร หรือตู้ออกตั๋วโดยสารอัตโนมัติ ราคา 37 บาท



รถโดยสารปรับอากาศ สาย A1 จากท่าอากาศยานดอนเมือง



สถานีรถไฟฟ้าบีทีเอสหมอชิต



รถไฟฟ้าบีทีเอส (BTS)

การเดินทางจากสนามบิน

จาก ท่าอากาศยานสุวรรณภูมิ (BKK)

1. รถไฟฟ้าแอร์พอร์ต เรล ลิ้งก์ (ค่าโดยสาร 45 บาท ใช้เวลาเดินทางประมาณ 45 นาที)
 - จุดหมายปลายทาง คือ โดยสารรถไฟฟ้าแอร์พอร์ต เรล ลิ้งก์ จากสถานีสนามบินสุวรรณภูมิ มายังสถานีพญาไท
 - สามารถซื้อตั๋วโดยสารได้ที่ช่องออกตั๋วโดยสาร หรือตู้ออกตั๋วโดยสารอัตโนมัติ



2. รถแท็กซี่ (ค่าโดยสารประมาณ 250 บาท และค่าเรียกแท็กซี่จากสนามบิน 70 บาท)
 - สามารถรับบัตรคิวรถแท็กซี่สาธารณะได้ที่ชั้น 1 (ผู้โดยสารขาเข้า)

การเดินทาง จากสถานีรถไฟฟ้าบีทีเอสพญาไท และสถานีรถไฟฟ้าแอร์พอร์ต เรล ลิงก์ พญาไท

จากสถานีรถไฟฟ้าบีทีเอส

- ใช้บันไดทางออก 1 เมื่อถึงทางเท้า ให้เลี้ยวซ้ายและเดินตรงมาทางสถานีรถไฟฟ้าราชเทวีอีก
ราว 50 เมตร อาคารพญาไท พลาซ่า จะตั้งอยู่ทางด้านขวา ถัดจากศูนย์อาหาร
- เมื่อเข้ามาด้านในอาคารพญาไท พลาซ่า ให้เดินตรงมายังด้านหลังของอาคาร โดยผ่านธนาคาร
กรุงเทพ จากนั้น ทางด้านขวาจะมีลิฟท์แบ่งตามโซนความสูง ให้ใช้ลิฟท์ที่บริการระหว่างชั้น
17-27 มาที่ ASIA CENTRE ชั้น 17

จากสถานีรถไฟฟ้าแอร์พอร์ต เรล ลิงก์

ใช้ทางเดินลอยฟ้าที่เชื่อมกับสถานีรถไฟฟ้าบีทีเอสพญาไท โดยใช้ทางออก 1 และเดินตามคำแนะนำ
ด้านบน



บันไดทางเดินลอยฟ้าที่เชื่อมกับสถานีรถไฟฟ้าบีทีเอสพญาไท Link Bridge to Phaya
Thai BTS ท่านสามารถชมคำแนะนำได้ [ที่นี่](#).

การเดินทางโดยรถโดยสารสาธารณะ

รถแท็กซี่สาธารณะ

เป็นการเดินทางที่ประหยัดและสะดวก
ค่าโดยสารเริ่มต้นที่ 35 บาท และกิโลเมตรถัดไปกิโลเมตร
ละ 2 บาท กรุณาปฏิเสธรถแท็กซี่ที่ไม่ใช้มิเตอร์ค่าโดยสาร

กรุงเทพฯ มีรถแท็กซี่หลายสี หลายรูปแบบ แต่อัตราค่า
โดยสารเหมือนกันดังที่กล่าวมาแล้ว โปรดสังเกตไฟแสดง
สถานะ “ว่าง” ก่อนขึ้น และโปรดเตรียมค่าโดยสารให้
พอดี เพื่อความสะดวกในการโดยสารรถแท็กซี่



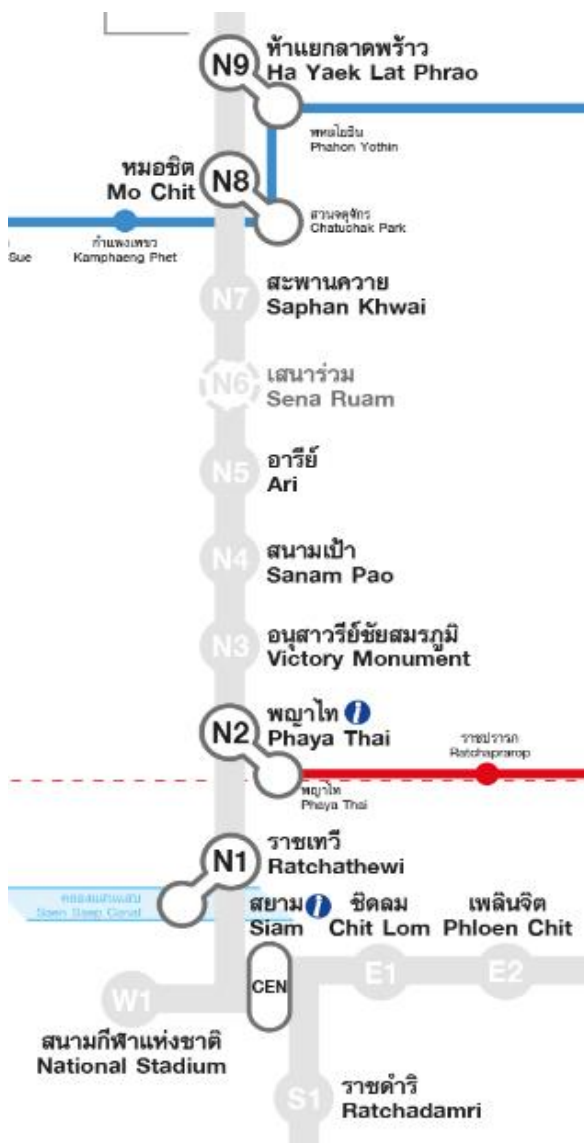
รถไฟฟ้าบีทีเอส (BTS)

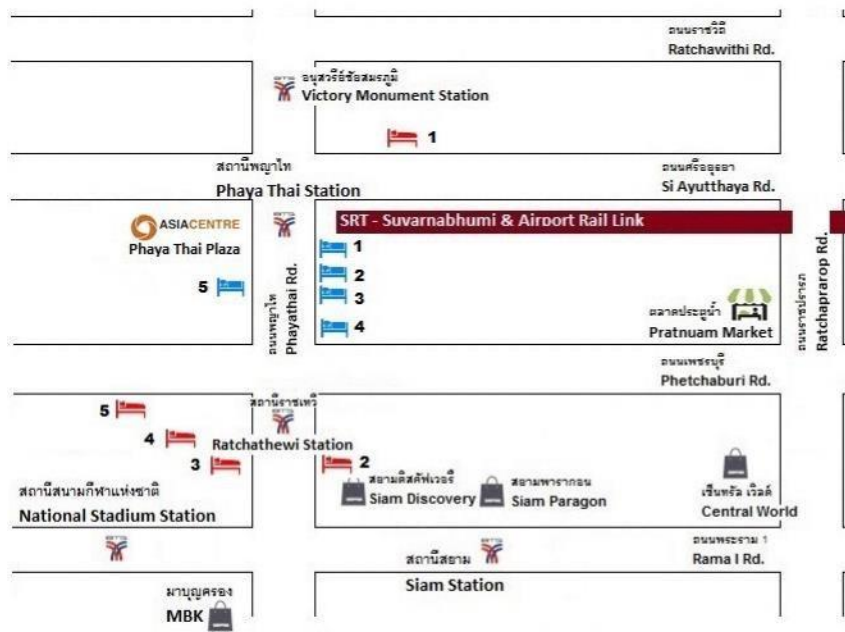
เป็นทางเลือกในการเดินทางที่สะดวกที่สุดในการท่องเที่ยวรอบกรุงเทพฯ เพราะบีทีเอสมีเส้นทางผ่าน
สถานที่สำคัญของกรุงเทพฯ มากมาย เช่น ห้างสรรพสินค้า ร้านอาหาร อัตราค่าโดยสารของบีทีเอสอยู่
ในช่วง 15 ถึง 65 บาท ตามระยะทาง เพื่อความสะดวกสบายในการเดินทาง สามารถซื้อตั๋วเดินทางไม่
จำกัดรอบสำหรับ 1 วัน ในราคา 140 บาท การซื้อตั๋วโดยสารบีทีเอส สามารถซื้อผ่านช่องทางตั๋วประจำ
สถานี หรือตู้ขายตั๋วอัตโนมัติ

สำหรับพาหนะการเดินทางอื่นๆที่เป็นทางเลือกในการเดินทางรอบกรุงเทพฯ

คือ รถจักรยานยนต์รับจ้าง รถสามล้อเครื่อง (ตุ๊กตุ๊ก) อย่างไรก็ตาม โปรดต่อรอรอราคากับพนักงานขับรถ
ก่อนการเดินทาง เนื่องจากยานพาหนะเหล่านี้ไม่มีมิเตอร์ค่าโดยสาร

แผนที่รถไฟฟ้าบีทีเอส





LEGEND:

 Hostels

- 1. Sleeplab
- 2. Poshtel
- 3. Vimarn Hostel Bangkok
- 4. The Quarter Bangkok
- 5. Restiny

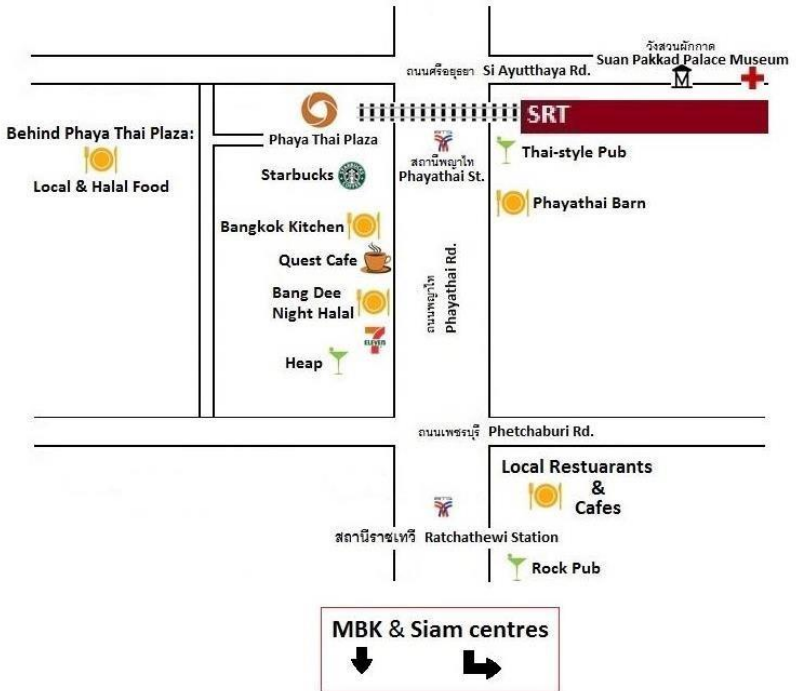
 Hotels

- 1. Sukosol Hotel
- 2. VIE Hotel Bangkok
- 3. Asia Hotel
- 4. Siam Swana Hotel
- 5. Bangkok City Hotel

สถานที่สำคัญโดยรวม

Legend:

	7-11 convenience store		Restaurant		Palace Museum
	Cafe & Starbucks		Pub/Bar		Hospital



สอบถามข้อมูลเพิ่มเติมได้ที่

ASIA CENTRE: 128/183 อาคารพญาไท พลาซ่า ชั้น 17 ถนนพญาไท แขวงทุ่งพญาไท เขตราชเทวี กรุงเทพฯ 10400

โทรศัพท์: 02-129-3773

แฟกซ์: 02-129-3774

อีเมล: contact@asiacentre.org

เว็บไซต์: asiacentre.org

